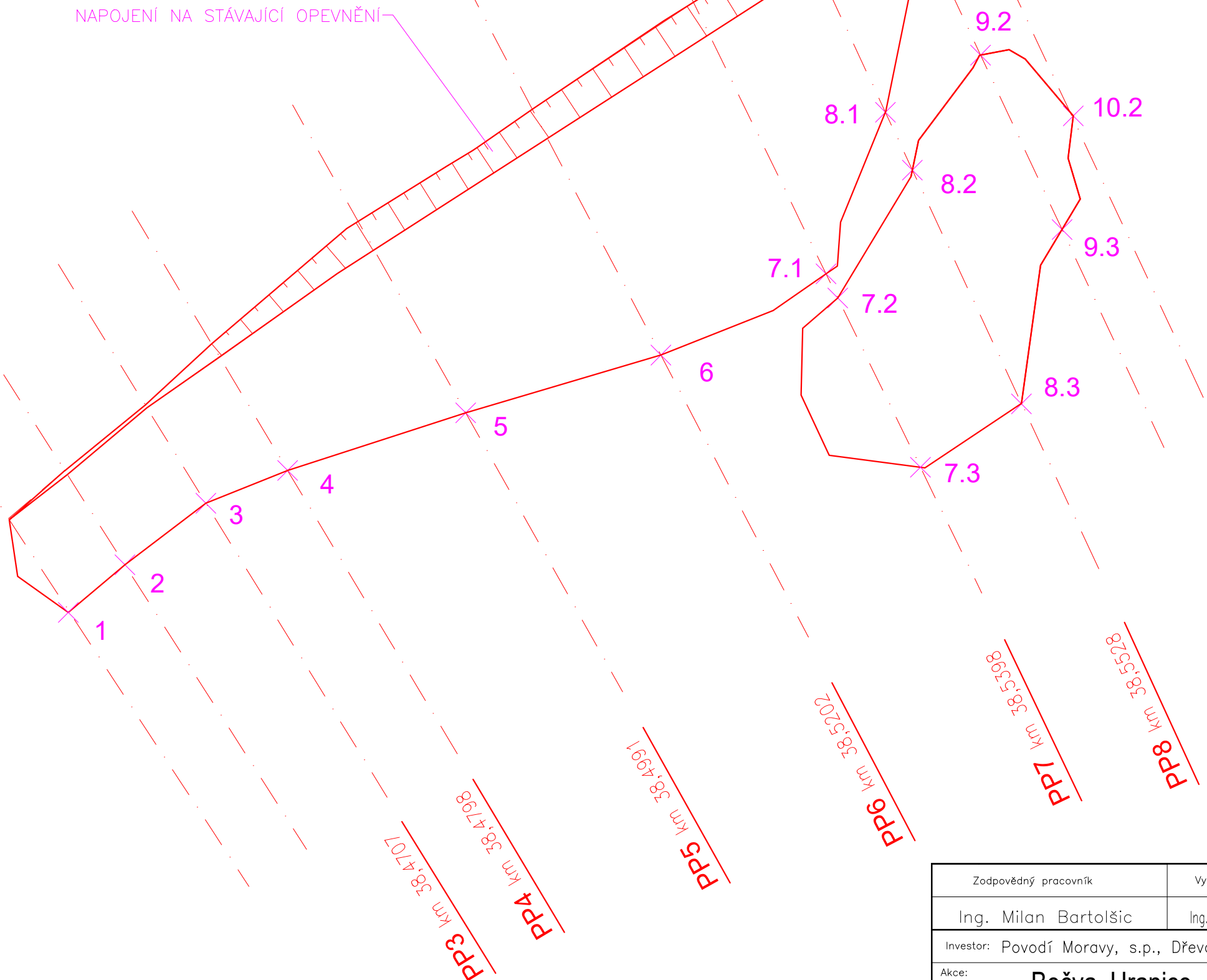





PP1 km 38,4525
PP2 km 38,4601
PP3 km 38,4701
PP4 km 38,4798
PP5 km 38,4891
PP6 km 38,5022
PP7 km 38,5398
PP8 km 38,5528
PP9 km 38,5645
PP10 km 38,5706
PP11 km 38,5888



SEZNAM VYTYČOVACÍCH BODŮ

1	-513907.6549	-1130231.6346
2	-513901.6464	-1130226.5901
3	-513893.0610	-1130220.0523
4	-513884.3808	-1130216.5748
5	-513865.4675	-1130210.4559
6	-513844.7571	-1130204.3250
7.1	-513827.2222	-1130195.7073
7.2	-513825.9782	-1130198.2555
7.3	-513817.1990	-1130216.2391
8.1	-513820.9197	-1130178.5515
8.2	-513818.0547	-1130184.6854
8.3	-513806.4803	-1130209.4930
9.1	-513816.7936	-1130159.7015
9.2	-513810.8182	-1130172.4886
9.3	-513802.1680	-1130191.0000
10.1	-513812.5218	-1130154.5752
10.2	-513800.9743	-1130178.9421



Zodpovědný pracovník	Vypracoval		 AQUA CENTRUM Břeclav s.r.o.	Kapusty 27, 690 06 Břeclav IČO 60710063, DIČ CZ60710063 tel.: 519 333 689, email: aqc@wo.cz
Ing. Milan Bartolšic	Ing. Jan Varadínek			
Investor: Povodí Moravy, s.p., Dřevařská 11, 60200 Brno				
Akce: Bečva, Hranice - PPO města, ř.km 36,500 - 40,000, jez Hranice DOKUMENTACE PRO PROVÁDĚNÍ STAVBY			Formát	
			Datum	červen 2025
			Číslo stavby	
Příloha: SO02 Jez Hranice (HM 224114), ř.km 38,300-38,600 VYTYČOVACÍ SCHÉMA			Měřítko 1:500	Číslo přílohy E.2